



# PLANZEICHENLEGENDE

Art und Maß der baulichen Nutzung  
§ 9 Abs. 1 Nr. 1, 2, 6 BauGB, § 11 BauNVO

**SO** Solarpark  
Sonstiges Sondergebiet: Solarpark

Überbaubare Grundstücksfläche  
§ 9 Abs. 1 Nr. 2 BauGB, § 23 BauNVO


Baugrenze

Flächen oder Maßnahmen zum Schutz, zur Pflege und zur Entwicklung  
von Boden, Natur und Landschaft  
§ 9 Abs. 1 Nr. 25a BauGB

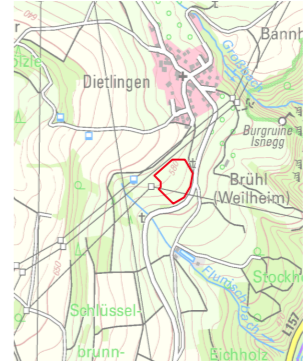
Flächen zum Anpflanzen von Strüchern

### Sonstige Planzeichen

- Solarmodule
- Trafostation
- geplanter Zaunverlauf mit Tor
- Grenze des räumlichen Geltungsbereiches
- Bemaßung
- Flurstücksgrenze, Flurstücksnummer
- Oberirdische Freileitungen mit Maststandort (Redaktionelle Übernahme)
- Höhenlinien Bestandsgelände mit Angabe Höhe ü.NN.




Gemeinde Weilheim



**Vorhabenbezogener Bebauungsplan  
mit örtlichen Bauvorschriften  
"PV-Freiflächenanlage Dietlingen"**

02\_Zeichnerischer Teil mit integriertem V+E-Plan

Datum 09.11.2022 Maßstab 1:1000



BHM Planungsgesellschaft mbH  
Bruchsal • Freiburg • Nürtingen

info@bhm.de

22075\_221110\_Solarpark\_Dietlingen.vwx Originalformat 0,736/0,476 Bearb. BZ