

Zeichenerklärung

- Räumlicher Geltungsbereich, Planungsgrenze
- Sicht-Dreieck von jeder Sichtbehinderung freihalten
- Öffentliche Verkehrsfläche
- Parkflächen u. Wege für Zulieferer
- Grünfläche mit Pflanzgebot
- Best. Lindenbaum-Gruppe zu erhalten
- Fläche für Abgrabungen (Böschung Abtrag)
- Fläche für Auffüllung (Böschung Auffüllung)
- Baugrenze Mehrzweckhalle

ÖFFENTLICH AUSGELEGEN
 NACH § 2 ABS. 6 BBAUG V. 23.6.1960
 IN DER ZEIT
 VOM 19. 9. 1977 BIS 19. 10. 77
 DIE ORTSÜBLICHE BEKANNTMACHUNG,
 ERFOLGTE VOM 31. 8. 77 BIS
 DER BÜRGERMEISTER:

ALS SATZUNG BESCHLOSSEN
 NACH § 10 BBAUG V. 23.6.1960
 IN VERB. MIT 4 GO
 AM 7. 11. 1977
 WALDSHUT-TIENGEN, DEN 07. Nov. 1977.
 DER BÜRGERMEISTER: 643

GENEHMIGT
 NACH § 11 BBAUG V. 23.6.1960

RECHTSKRÄFTIG
 NACH § 12 BBAUG V. 23.6.1960
 DURCH DIE BEKANNTMACHUNG
 VOM ÖFFENTLICH AUSGELEGEN
 VOM BIS
 WALDSHUT-TIENGEN, DEN
 DER BÜRGERMEISTER:

Bebauungsplan
 Genehmigt gemäß § 11 des Bun-
 desbaugesetzes vom 23. 6. 1960
 (Satzung-Nr. 241)
 Landratsamt Waldshut
 Waldshut, den 21. Dez. 1977

Im Auftrag
 DER PLANER:

DIE GEMEINDE:


 (Gantert)
 Bürgermeister

GEMEINDE WEILHEIM
ORTSTEIL REMETSCHWIEL
Bebauungsplan „Rüttele“
L A G E P L A N


MASSTAB	PROJ. / PLAN - NR.	DATUM	GEÄNDERT
1 : 1'500	7136	JUNI 1977	

7890 WT - TIENGEN INGENIEURBÜRO GÜTHLER - KAISER SCHAFFHAUSERSTR. 103


Zeichenerklärung




Räumlicher Geltungsbereich, Planungsgrenze




Sicht-Dreieck von jeder Sichtbehinderung freihalten



Öffentliche Verkehrsfläche



Parkflächen u. Wege für Zulieferer



Grünfläche mit Pflanzgebot



Best. Lindenbaum-Gruppe zu erhalten



Fläche für Abgrabungen (Böschung Abtrag)



Fläche für Auffüllung (Böschung Auffüllung)



Baugrenze Mehrzweckhalle







